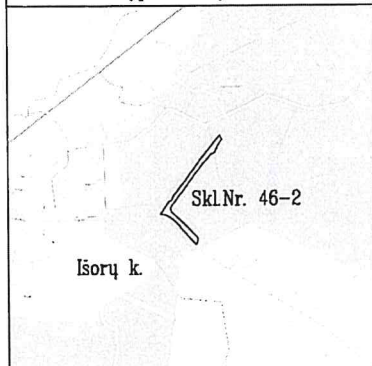


22 kops

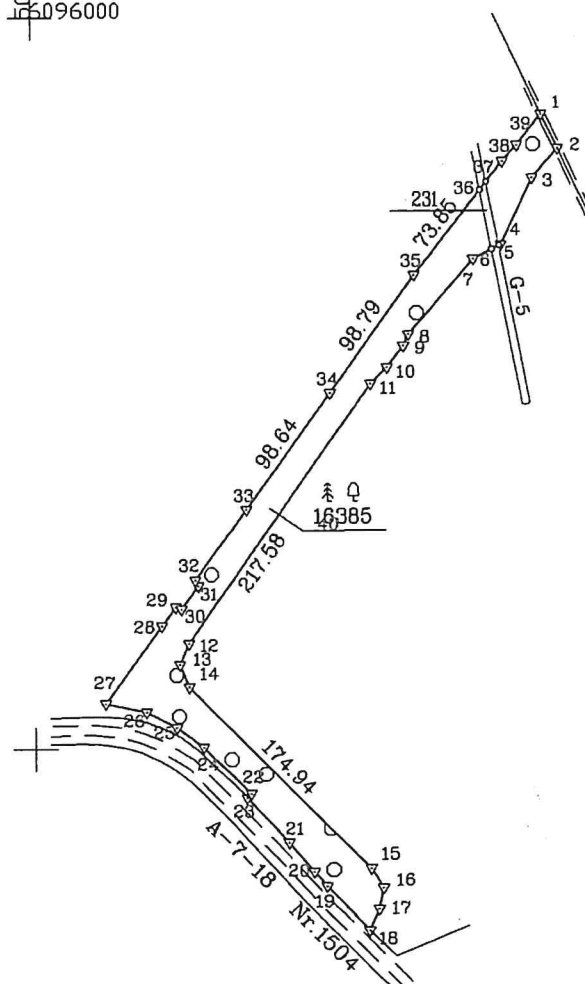
Žemės sklypo išdėstymo schema



ŽEMĖS SKLYPO PLANAS M 1:5000

Sklypo plotas 16616 m²

609000
6096000



Linijų anotacijų lentelė

Gretimybė	Atstumas
1-2	26.01
2-3	26.99
3-4	50.60
4-5	1.36
5-6	5.62
6-7	14.59
7-8	68.14
8-9	8.60
9-10	18.34
10-11	15.85
12-13	15.54
13-14	16.64
15-16	15.50
16-17	14.67
17-18	16.26
18-19	41.48
19-20	13.12
20-21	26.32
21-22	41.77
22-23	4.09
23-24	45.34
24-25	23.02
25-26	23.17
26-27	28.67
27-28	65.82
28-29	16.03
29-30	4.17
30-31	19.78
31-32	4.40
32-33	59.96
36-37	7.11
37-38	17.82
38-39	15.03
39-1	27.28

Kadastro:	vietovė	Isorų	blokas	sklypas
Žemės sklypo kadastro Nr.		4 6 0 8 0 0 0 6		

Savivaldybė	Jonavos
Seniūnija	Užusalių
Gyvenamoji vietovė	Išorų
Galvė, namo Nr.	Skl.Nr.46-2

Gretimybė	Gretimio žemės sklypo kadastro Nr.	Pastabos
1-2		Projekt. skl.Nr.47-2
2-18		Projekt. skl.Nr.46-1
18-23		Rajoninis kelias Isorai-Užusalai- Budos Nr. 1504A-7(18)
23-1	4608/0006:405	

Su pagal 2019 m. 06 mėn. 12 d. atliktą žemės sklypo ribų pažėklinimą-parodymą parengtame žemės sklypo plane išbraižytomis ribomis ir apskaičiuotu žemės sklypo plotu sutinku:


Lietuvos Respublika

(žemės sklypo savininko (esamo arba būsimąjo) vardas, pavardė) (parašas) (data)

VĮ "Valstybinių miškų urėdija"

(žemės sklypo savininko (esamo arba būsimąjo) vardas, pavardė) (parašas) (data)



VŽF



VĮ VALSTYBĖS ŽEMĖS FONDAS

Kauno žemėtvarkos ir geodezijos skyrius

K. Donelaičio 33, LT-44240 Kaunas, el. p. kaunas@vzf.lt, tel. Nr. 8 686 57194

Pareigos	Parašas	Vardas, pavardė	Data	<div>h geodezijos skyrius</div> <div>DOKUMENTAS</div> <div>1</div> <div>A.V.</div>
Grupės vadovas		Linas Dapkus	2019-06-13	
Vyr. specialistė		Jūratė Piličiauskienė	2019-06-13	
Matininko kvalifikacijos pažymėjimo Nr.: 2M-M-156				

ŽEMĖS SKLYPO PLANAS M 1:5000

Žemės sklypo plotas 16616 m²

Žemės sklypo kadastro numeris:	kodas				blokas				sklypas			
	4	6	0	8	0	0	0	6				

KOORDINAČIŲ ŽINIARAŠTIS

Koordinačių sistema: LKS-94							
Taško Nr.	Kodas	X	Y	Taško Nr.	Kodas	X	Y
1	R	6095933.17	509349.97	36	R	6095881.54	509306.94
2	R	6095909.77	509361.33	37	R	6095887.12	509311.36
3	R	6095889.62	509343.37	38	R	6095901.09	509322.41
4	R	6095844.21	509321.05	39	R	6095912.07	509332.68
5	R	6095843.59	509319.84				
6	R	6095841.02	509314.84				
7	R	6095834.36	509301.86				
8	R	6095783.05	509257.03				
9	R	6095775.17	509253.59				
10	R	6095760.57	509242.49				
11	R	6095749.47	509231.17				
12	R	6095571.88	509105.47				
13	R	6095557.64	509099.23				
14	R	6095542.22	509105.48				
15	R	6095418.18	509228.84				
16	R	6095404.92	509236.86				
17	R	6095390.56	509233.85				
18	R	6095375.67	509227.31				
19	R	6095405.99	509199.00				
20	R	6095415.78	509190.26				
21	R	6095435.75	509173.11				
22	R	6095466.34	509144.67				
23	R	6095469.19	509147.61				
24	R	6095500.92	509115.22				
25	R	6095514.57	509096.69				
26	R	6095525.13	509076.06				
27	R	6095531.01	509048.00				
28	R	6095583.96	509087.09				
29	R	6095596.86	509096.61				
30	R	6095595.42	509100.52				
31	R	6095611.33	509112.27				
32	R	6095615.18	509110.14				
33	R	6095663.42	509145.75				
34	R	6095743.15	509203.83				
35	R	6095823.63	509261.12				
Žemės sklypo centro koordinatės				Darbo LitPOS laikas			
Koordinačių sistema		Koordinatės X/Y		Data	2019-06-12	2019-06-12	
Valstybinė LKS-1994		X=6095678 Y=509169		Prisijungta	09:00	09:00	
				Atsijungta	12:00	12:00	
Žiniaraštį sudarė:		JŪRATĖ PILIČIAUSKIENĖ		2M-M-156		2019-06-13	
		v. pavardė		kval. paž. nr.		parašas	data

Ištrauka iš Lietuvos Respublikos administracinių nusižengimų kodekso:
112 straipsnis. Nuolatinių žemėnaudos riboženklų sunaikinimas arba sugadinimas
užtraukia baudą nuo septyniasdešimt iki vieno šimto keturiasdešimt eurų.



Duomenys apie žemės sklypui nustatytas specialiąsias žemės naudojimo sąlygas			
Eilės Nr.	Specialiosios žemės naudojimo sąlygos kodas	Specialiosios žemės naudojimo sąlygos pavadinimas	Teritorijos, kurioje turi būti taikoma specialioji žemės naudojimo sąlyga, plotas, m²
1	2	II. Kelių apsaugos zonos	16275
2	3	III. Geležinkelio kelių ir jų įrenginių apsaugos zona	1523
3	21	XXI. Žemės sklypai, kuriuose įrengtos valstybei priklausančios melioracijos sistemos bei įrenginiai	231
4	26	XXVI. Miško naudojimo apribojimai	16616
5	65	V. Aerodromo apsaugos zonos	16616

Duomenys apie žemės sklypo servitutus			
Eilės Nr.	Servituto kodas	Nekilnojamojo turto registre įrašyto ar teritorijų planavimo dokumente nustatyto servituto pavadinimas ir rūšis	Servituto plotas, m²
-	-	-	-

Žemės sklypo išdėstymo schema

Kalnėnų k.

Skl.Nr. 147-2

ŽEMĖS SKLYPO PLANAS M 1:1000

Sklypo plotas 7112 m²

Kadastro:	vietovė	Išorų	blokas	sklypas
Žemės sklypo kadastro Nr.	4	6	0	8

Savivaldybė	Jonavos
Seniūnija	Užusalių
Gyvenamoji vietovė	Kalnėnų
Gatvė, namo Nr.	Skl. proj. Nr. 47-2

Gretimybė	Gretimio žemės sklypo kadastro Nr.	Pastabos
1-7		Skl. proj. Nr. 47-1
7-8		Skl. proj. Nr. 46-2
8-1	4608/0006:405	

Su pagal 2019 m. birželio mėn. 12 d. atliktą žemės sklypo ribų pažėklinimą-parodymą parengtame žemės sklypo plane išbraižytais ribomis ir apskaičiuotu žemės sklypo plotu sutinku:

Lietuvos Respublika

(žemės sklypo savininko (esamo arba būsimąjo) vardas, pavardė)

(parašas)

(data)

"VĮ Valstybinių miškų urėdija"

VŽF		VĮ VALSTYBĖS ŽEMĖS FONDAS	
Kauno žemėtvarkos ir geodezijos skyrius		K. Donelaičio 33, LT-44240 Kaunas, el. p. kaunas@vzf.lt, tel. Nr. 8 6886 57184	
Pareigos	Parašas	Vardas, pavardė	Data
Grupės vadovas		Linas Dapkus	2019-08-13
Vyr. specialistas		Gediminas Pukelevičius	2019-08-13
Matavinko kvalifikacijos pažymėjimo Nr.: 2M-M-151			

ŽEMĖS SKLYPO PLANAS M 1:1000

Žemės sklypo plotas 7112 m²

Žemės sklypo kadastro numeris:	kodas				blokas				sklypas			
	4	6	0	8	0	0	1	0				

KOORDINAČIŲ ŽINIARAŠTIS

[illegible]

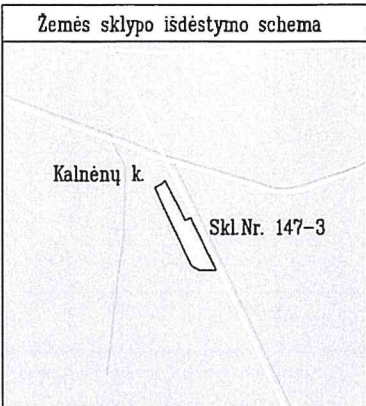
Ištrauka iš Lietuvos Respublikos administracinių nusizengimų kodekso:
112 straipsnis. Nuolatinių žemėnaudos riboženklių sunaikinimas arba sugadinimas
užtraukia baudą nuo septyniasdešimt iki vieno šimto keturiasdešimt eurų.



Duomenys apie žemės sklypui nustatytas specialiąsias žemės naudojimo sąlygas			
Eilės Nr.	Specialiosios žemės naudojimo sąlygos kodas	Specialiosios žemės naudojimo sąlygos pavadinimas	Teritorijos, kurioje turi būti taikoma specialioji žemės naudojimo sąlyga, plotas, m ²
1	2	II. Kelių apsaugos zonos	7112
2	3	III. Geležinkelio kelių ir jų įrenginių apsaugos zona	1506
3	21	XXI. Žemės sklypai, kuriuose įrengtos valstybei priklausančios melioracijos sistemos bei įrenginiai	453
4	26	XXVI. Miško naudojimo apribojimai	7112
5	65	V. Aerodromo apsaugos zonos	7112

Duomenys apie žemės sklypo servitutus			
Eilės Nr.	Servituto kodas	Nekilnojamojo turto registre įrašyto ar teritorijų planavimo dokumente nustatyto servituto pavadinimas ir rūšis	Servituto plotas, m²
-	-	-	-

Dokumentą elektroniniu parašu
pasirašė LAIMA ČEKANAUSKIENĖ
Data: 2020-01-24 08:49:49
Paskirtis: Žemės sklypo ribos
pažymėtos kadastro žemėlapyje.
Kadastro Nr. 4608/0010:90

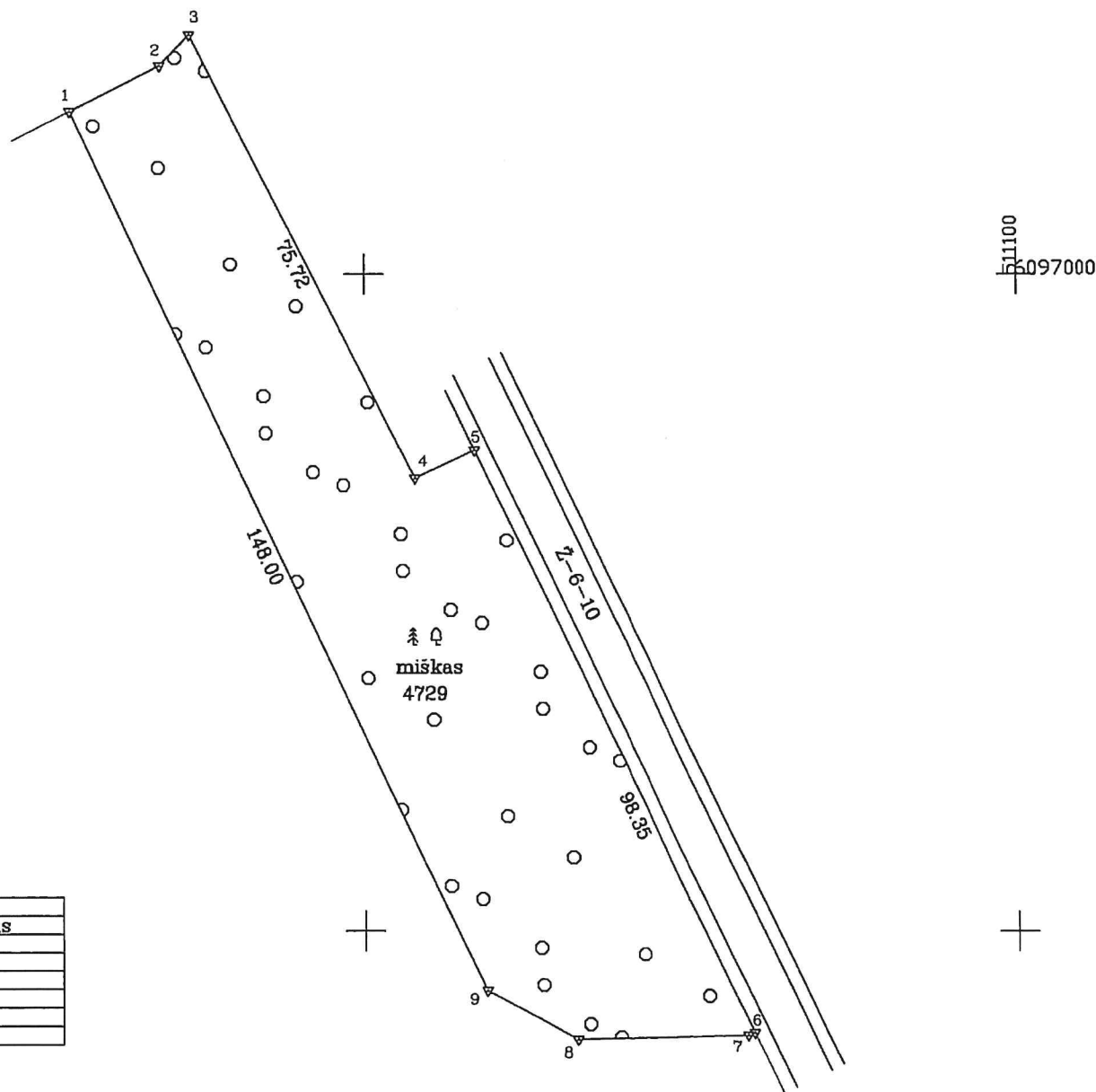


ŽEMĖS SKLYPO PLANAS M 1:1000
Sklypo plotas 4729 m²

Kadastro:	vietovė	Išorų	blokas	sklypas
Žemės sklypo kadastro Nr.	4	6	0	8

Savivaldybė	Jonavos
Seniūnija	Užusalių
Gyvenamoji vietovė	Kalnėnų
Gatvė, namo Nr.	Skl. proj. Nr. 47-3

Gretimybė	Gretimio žemės sklypo kadastro Nr.	Pastabos
1-5	4608/0006:85	
5-6		Kelias Ž-6(10)
6-1		Skl. proj. Nr. 47-1



Linijų anotacijų lentelė	
Gretimybė	Atstumas
1-2	15.48
2-3	6.53
4-5	9.92
6-7	1.05
7-8	28.23
8-9	15.57

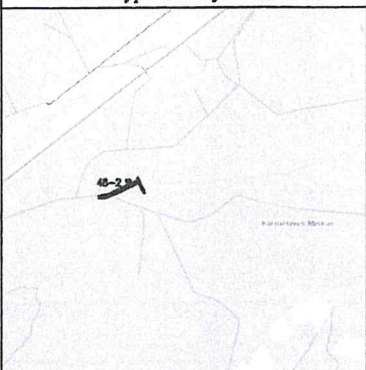
Su pagal 2019 m. birželio mėn. 12 d. atliktą žemės sklypo ribų pažėnklinimą-parodymą parengtame žemės sklypo plane išbraižytais ribomis ir apskaičiuotu žemės sklypo plotu sutinku:

Lietuvos Respublika
(žemės sklypo savininko (esamo arba būsimąjo) vardas, pavardė) (parašas) (data)
"VĮ Valstybinių miškų urėdija"

VŽF		VĮ VALSTYBĖS ŽEMĖS FONDAS Kauno žemėtvarkos ir geodezijos skyrius K. Donelaičio 33, LT-44240 Kaunas, el. p. kaunas@vzf.lt, tel. Nr. 8 699 67194	
Pareigos	Parašas	Vardas, pavardė	Data
Grupės vadovas		Linas Dapkus	2019-06-13
Vyr. specialistas		Gediminas Pukelevičius	2019-06-13
Matininko kvalifikacijos pažymėjimo Nr.: 2M-M-151			

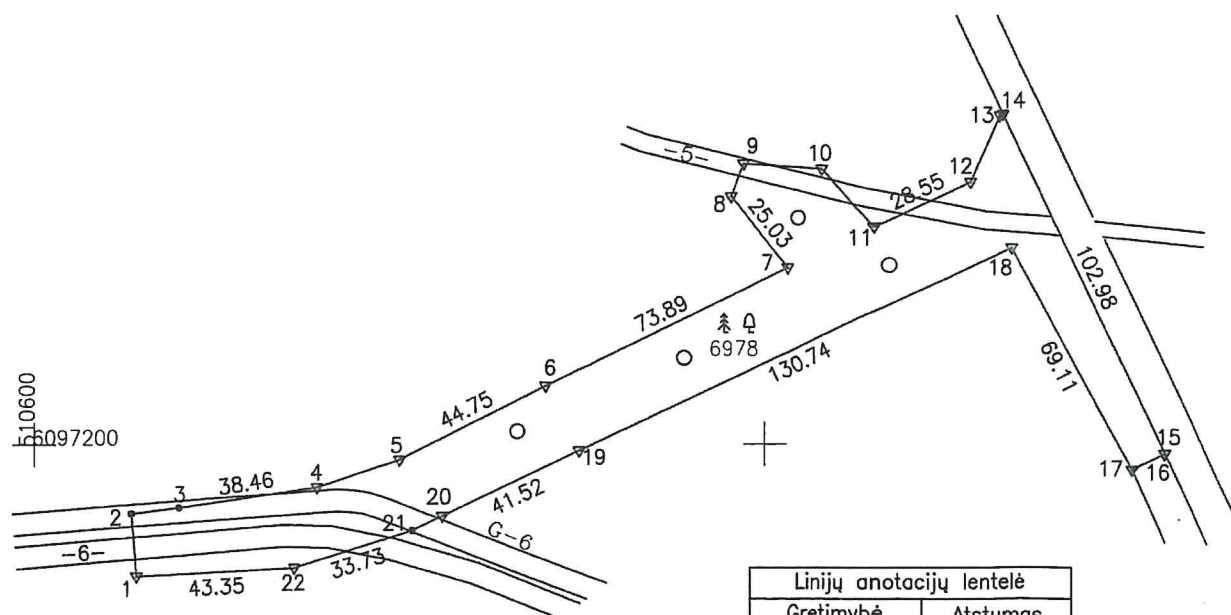
Dokumentą elektroniniu parašu
pasirašė LAIMA ČEKANAUSKIENĖ
Data: 2020-01-24 09:01:10
Paskirtis: Žemės sklypo ribos
pažymėtos kadastro žemėlapyje.
Kadastro Nr. 4608/0010:91

Žemės sklypo išdėstymo schema



ŽEMĖS SKLYPO PLANAS M 1:2000

Žemės sklypo plotas 6978 m²



Linijų anotacijų lentelė	
Gretimybė	Atstumas
1-2	17.16
2-3	13.06
4-5	23.55
8-9	9.52
9-10	21.96
10-11	21.29
12-13	19.82
13-14	1.04
15-16	0.21
16-17	9.87
20-21	9.04

Kadastro vietovės pavadinimas:	Išorai									
Žemės sklypo kadastro numeris:	kodas		blokas		sklypas					
	4	6	0	8	0	0	1	0		

Savivaldybė	Jonavos
Seniūnija	Užusalių
Gyvenamoji vietovė	Kalnėnų
Gatvė, namo Nr.	Projektinis ž. skl. Nr.48-2

Gretimybė	Gretimo žemės sklypo kadastro Nr.	Pastabos
1-14		Projektinis ž. skl. Nr.48-1
14-15		Valstybinė žemė
15-1		Projektinis ž. skl. Nr.48-1

Naudojamas plotas							
Privati				Valstybinė			
atskirai		bendrai		atskirai		bendrai	
ind.	m ²	ind.	m ²	ind.	m ²	ind.	m ²

Su pagal 2019 m. 06 mėn. 14 d. atliktą žemės sklypo ribų pažėklinimą-parodymą parengtame žemės sklypo plane išbražytais ribomis ir apskaičiuotu žemės sklypo plotu sutinku:

VĮ "Valstybinė miškų urėdija" (žemės sklypo savininko (esamo arba būsimojo) vardas, pavardė) (parašas) (data)

<p>VĮ Valstybės žemės fondas</p> <p>K. Donelaičio 33, LT-44240 Kaunas, el. p. kaunas@vzf.lt, tel. nr. 8 686 67194</p>			
Pareigos	Parašas	Vardas, pavardė	Data
Gr. vadovas		Linas Dapkus	2019-08-14
Matininkas		Vitalija Ramoškienė	2019-08-14
Matininko kvalifikacijos pažymėjimo Nr.: 2M-M-980			

Dokumentą elektroniniu parašu
pasirašė SAULIUS VAISVILA
Data: 2019-07-23 14:30:03
Paskirtis: Byla suderinta

Žemės sklypo plotas 6978 m²

Žemės sklypo kadastro numeris:	kodas				blokas				sklypas		
	4	6	0	8	0	0	1	0			

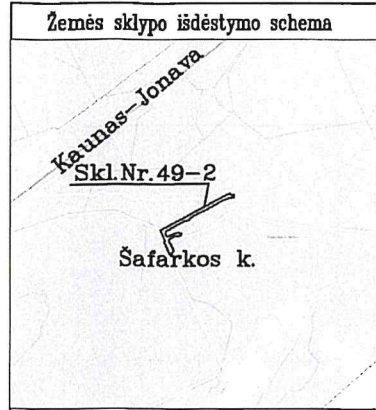
[illegible]

* 2 0 9 9 0 8 7 6 2 0 *

Duomenys apie žemės sklypui nustatytas specialiąsias žemės naudojimo sąlygas			
Eilės Nr.	Specialiosios žemės naudojimo sąlygos kodas	Specialiosios žemės naudojimo sąlygos pavadinimas	Teritorijos, kurioje turi būti taikoma specialioji žemės naudojimo sąlyga, plotas, m ²
1	2	II. Kelių apsaugos zonos	6716
2	21	XXI. Žemės sklypai, kuriuose įrengtos valstybei priklausančios melioracijos sistemos bei įrenginiai	433
3	26	XXVI. Miško naudojimo apribojimai	6978
4	65	V. Aerodromo apsaugos zonos	6978

Duomenys apie žemės sklypo servitutus			
Eilės Nr.	Servituto kodas	Nekilnojamojo turto registre įrašyto ar teritorijų planavimo dokumente nustatyto servituto pavadinimas ir rūšis	Servituto plotas, m²
-	-	-	-

Dokumentą elektroniniu parašu
pasirašė EGLĖ TRUSKAUSKIENĖ
Data: 2020-01-23 16:15:40
Paskirtis: Žemės sklypo ribos
pažymėtos kadastro žemėlapyje.
Kadastro Nr. 4608/0010:88

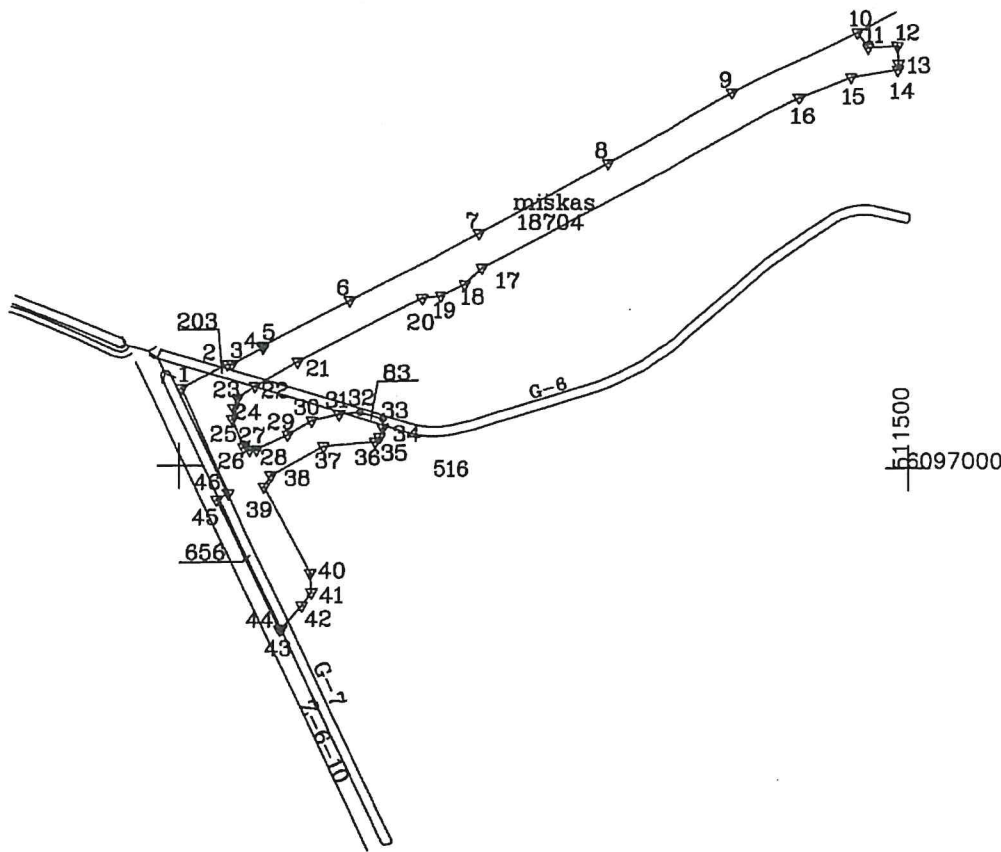


ŽEMĖS SKLYPO PLANAS M 1:5000
Sklypo plotas 18704 m²

Kadastro:	vietovė	Išorų	blokas	sklypas
Žemės sklypo kadastro Nr.	4	6	0	8

Savivaldybė	Jonavos
Seniūnija	Užusalių
Gyvenamoji vietovė	Šafarkos k.
Gatvė, namo Nr.	Proj. skl. Nr. 49-2

Linijų anotacijų lentelė	
Gretimybė	Atstumas
1-2	35.60
2-3	3.21
3-4	24.07
4-5	1.55
5-6	66.59
6-7	100.01
7-8	100.06
8-9	99.97
9-10	94.49
10-11	12.78
11-12	20.70
12-13	12.34
13-14	4.12
14-15	33.39
15-16	37.78
16-17	247.98
17-18	16.37
18-19	19.07
19-20	12.99
20-21	94.73
21-22	33.55
22-23	14.52
23-24	7.54
24-25	7.45
25-26	20.80
26-27	4.37
27-28	4.94
28-29	23.58
29-30	19.13
30-31	18.97
31-32	14.27
32-33	16.23
33-34	6.00
34-35	6.61
35-36	4.66
36-37	35.32
37-38	41.1
38-39	9.07
39-40	66.89
40-41	13.09
41-42	11.35
42-43	21.00
43-44	1.46
44-45	98.44
45-46	9.00
46-1	78.64



Gretimybė	Gretimio žemės sklypo kadastro Nr.	Pastabos
1-10	4608/0010:0083	
10-44		Proj. skl. Nr. 49-1
44-1		10 m pl. kelias

Su pagal 2019 m. 05 mėn. 28 d. atliktą žemės sklypo ribų pažėklinimą-parodymą parengtame žemės sklypo plane išbraižytomis ribomis ir apskaičiuotu žemės sklypo plotu sutinku:

VĮ "Valstybinių miškų urėdija" (žemės sklypo savininko (esamo arba būsimojo) vardas, pavardė) Jindaugas Paukevičius (parašas) (data)

- SUTARTINIAI ŽENKLAI:
- ▼ Žemės sklypo pastovūs riboženkliai
 - Žemės sklypo laikini taškai
 - Žemės sklypo riba
 - ➔ Drenažu nusausta žemė
 - Tvoros stulpas

VŽF VĮ VALSTYBĖS ŽEMĖS FONDAS
Kauno žemėtvarkos ir geodezijos skyrius
K. Donelaičio 33, LT-44240 Kaunas, tel. p. kaunas@vzf.lt

Pareigos	Parašas	Vardas, pavardė	Data
Grupės vadovas	[Signature]	Linas Dapkus	2019-05-30
Vyr. specialistė	[Signature]	Almūtė Kudirkienė	2019-05-30
Matininko kvalifikacijos pažymėjimo Nr.: 2M-M-1826			A.V.

ŽEMĖS SKLYPO PLANAS M 1:5000

Žemės sklypo plotas 18704 m²

Žemės sklypo kadastro numeris:	kodas				blokas				sklypas			
	4	6	0	8	0	0	1	0				

KOORDINAČIŲ ŽINIARAŠTIS

Koordinačių sistema: LKS-94							
Taško Nr.	Kodas	X	Y	Taško Nr.	Kodas	X	Y
1	R	6097053.09	511001.47	36	R	6097016.66	511133.99
2	R	6097069.45	511033.09	37	R	6097013.47	511098.82
3	R	6097069.60	511036.30	38	R	6096993.51	511062.90
4	R	6097080.80	511057.61	39	R	6096985.81	511058.11
5	R	6097082.35	511057.62	40	R	6096926.89	511089.76
6	R	6097113.35	511116.55	41	R	6096913.82	511090.55
7	R	6097159.76	511205.14	42	R	6096904.62	511083.90
8	R	6097208.13	511292.73	43	R	6096888.80	511070.09
9	R	6097256.58	511380.17	44	R	6096888.27	511068.73
10	R	6097297.91	511465.15	45	R	6096976.86	511025.81
11	R	6097287.63	511472.74	46	R	6096981.33	511033.62
12	R	6097288.98	511493.40				
13	R	6097276.66	511494.16				
14	R	6097272.57	511493.70				
15	R	6097267.40	511460.72				
16	R	6097253.20	511425.70				
17	R	6097136.08	511207.12				
18	R	6097124.85	511195.21				
19	R	6097116.73	511177.96				
20	R	6097115.27	511165.04				
21	R	6097071.27	511081.16				
22	R	6097054.50	511052.09				
23	R	6097046.36	511040.07				
24	R	6097039.37	511037.25				
25	R	6097031.97	511036.43				
26	R	6097012.67	511044.18				
27	R	6097010.96	511048.21				
28	R	6097011.19	511053.15				
29	R	6097021.43	511074.39				
30	R	6097031.07	511090.91				
31	R	6097035.49	511109.36				
32	R	6097036.90	511123.56				
33	R	6097032.42	511139.16				
34	R	6097026.42	511139.17				
35	R	6097020.15	511137.09				
Žemės sklypo centro koordinatės				Darbo LitPOS laikas			
Koordinačių sistema		Koordinatės X/Y		Data	2018-05-28	2018-05-28	
Valstybinė LKS-1994		X=6096993 Y=511045		Prisijungta	16:00	16:00	
				Atsijungta	20:00	20:00	
Žiniaraštį sudarė:		LAIMUTĖ KUDIRKIENĖ		2M-M-1826		2019-05-30	
		v. pavardė		kval. paž. nr.		parašas	
						data	

Ištrauka iš Lietuvos Respublikos administracinių nusižengimų kodekso:
112 straipsnis. Nuolatinių žemėnaudos riboženklų sunaikinimas arba sugadinimas
užtraukia baudą nuo septyniasdešimt iki vieno šimto keturiasdešimt eurų.



Duomenys apie žemės sklypui nustatytas specialiąsias žemės naudojimo sąlygas			
Eilės Nr.	Specialiosios žemės naudojimo sąlygos kodas	Specialiosios žemės naudojimo sąlygos pavadinimas	Teritorijos, kurioje turi būti taikoma specialioji žemės naudojimo sąlyga, plotas, m²
1	2	II. Kelių apsaugos zonos	18704
2	3	III. Geležinkelio kelių ir jų įrenginių apsaugos zona	5837
3	21	XXI. Žemės sklypai, kuriuose įrengtos valstybei priklausančios melioracijos sistemos bei įrenginiai	942
4	26	XXVI. Miško naudojimo apribojimai	18704
5	65	V. Aerodromo apsaugos zonos	18704

Duomenys apie žemės sklypo servitutus			
Eilės Nr.	Servituto kodas	Nekilnojamojo turto registre įrašyto ar teritorijų planavimo dokumente nustatyto servituto pavadinimas ir rūšis	Servituto plotas, m²
-	-	-	-

Žemės sklypo išdėstymo schema

Skrabinų k.

Skł.Nr. 50-2

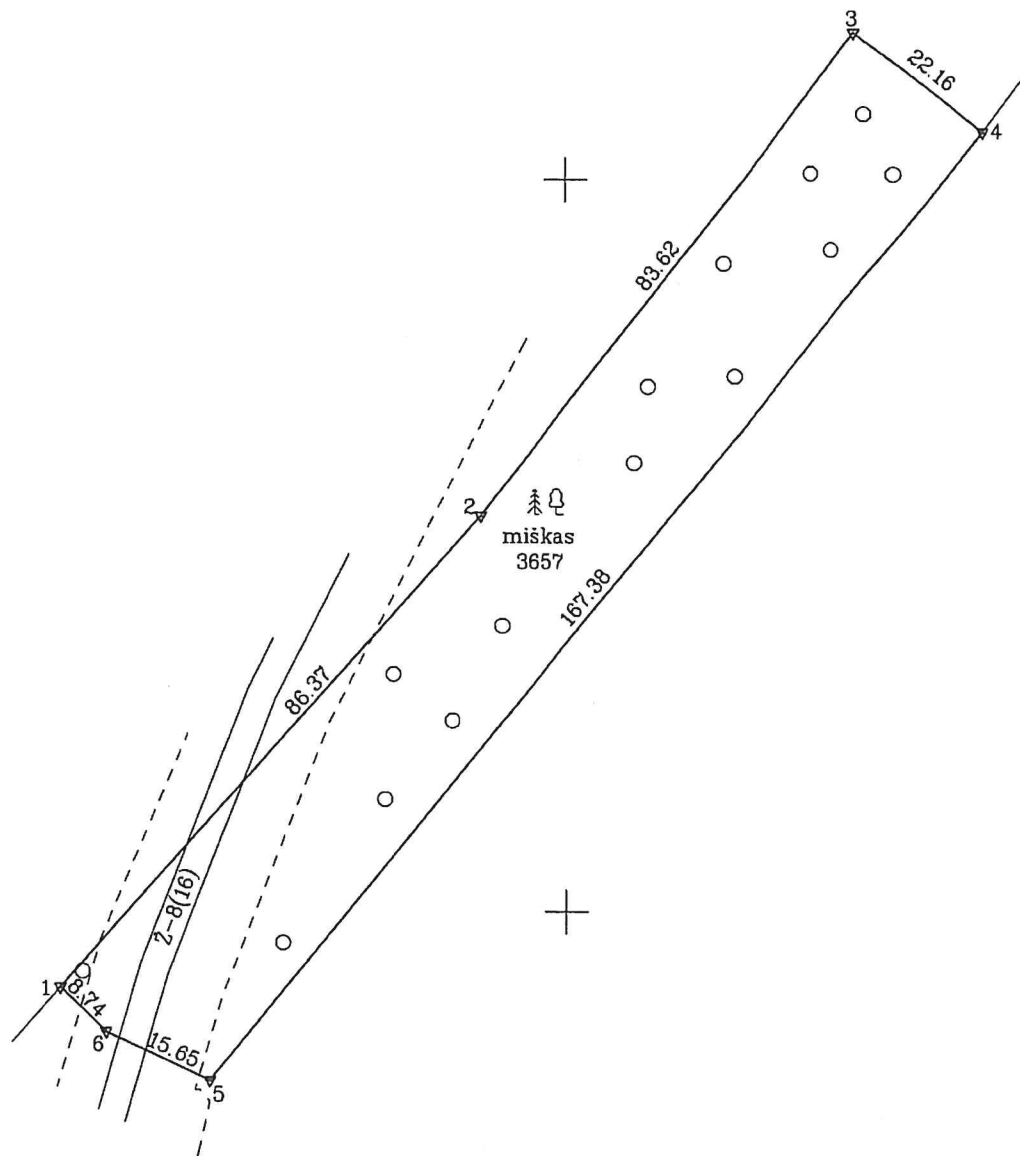
ŽEMĖS SKLYPO PLANAS M 1:1000

Sklypo plotas 3657 m²

Kadastro.	vietovė	Šveicarijos 4630	blokas	sklypas
	Žemės sklypo kadastro Nr.	4 6 3 0	0 0 0 4	

Savivaldybė	Jonavos r.
Seniūnija	Šveicarijos
Gyvenamoji vieta	Skarbinų k.
Gatvė, namo Nr.	Proj. skl. Nr. 50-2

Gretimybė	Gretimo žemės sklypo kadastro Nr.	Pastabos
1-4	4630/0004:0688	
4-1		Proj. skl. Nr. 50-1



X=6098800.00
Y=513900.00

Su pagal 2019 m. 05 mėn. 28 d. atliktą žemės sklypo ribų pažėklinimą-parodymą parengtame žemės sklypo plane išbraižytomis ribomis ir apskaičiuotu žemės sklypo plotu sutinku:

VĮ "Valstybinių miškų urėdija"

(žemės sklypo savininko (esamo arba būsimojo) vardas, pavardė) (parašas) (data)

- SUTARTINIAI ŽENKLAI:
- ▼ Žemės sklypo pastovūs riboženkliai
 - Žemės sklypo laikini taškai
 - Žemės sklypo riba
 - ⇒ Drenažu nusausinta žemė
 - Tvoros stulpas

VŽF

VĮ VALSTYBĖS ŽEMĖS FONDAS

Kauno žemėtvarkos ir geodezijos skyrius

K. Donelaičio 33, LT-44240 Kaunas, el. p. kaunas@vzf.lt, tel. Nr. 8 626 57194

Pareigos	Parašas	Vardas, pavardė	Data
Grupės vadovas	[Signature]	Linas Dapkus	2019-05-29
Vyr. specialistė	[Signature]	Laimutė Kudirkienė	2019-05-29

Matininko kvalifikacijos pažymėjimo Nr.: 2M-M-1826

A.V.

Dokumentą elektroniniu parašu
pasirašė JOLANTA
GATAVECKIENĖ
Data: 2019-07-03 09:16:17
Paskirtis: Byla patikrinta

Dokumentą elektroniniu parašu
pasirašė RAMINTA AUKSAITIENĖ
Data: 2019-07-03 14:50:41
Paskirtis: Byla suderinta

ŽEMĖS SKLYPO PLANAS M 1:1000

Žemės sklypo plotas 3657 m²

Žemės sklypo kadastro numeris:	kodas				blokas				sklypas			
	4	6	3	0	0	0	0	4				

KOORDINAČIŲ ŽINIARAŠTIS

[illegible]

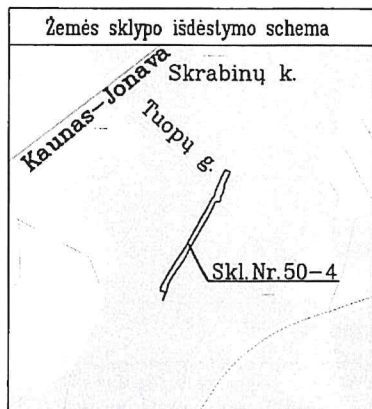
Ištrauka iš Lietuvos Respublikos administracinių nusižengimų kodekso:
112 straipsnis. Nuolatinių žemėnaudos riboženklų sunaikinimas arba sugadinimas
užtraukia baudą nuo septyniasdešimt iki vieno šimto keturiasdešimt eurų.



Duomenys apie žemės sklypui nustatytas specialiąsias žemės naudojimo sąlygas			
Eilės Nr.	Specialiosios žemės naudojimo sąlygos kodas	Specialiosios žemės naudojimo sąlygos pavadinimas	Teritorijos, kurioje turi būti taikoma specialioji žemės naudojimo sąlyga, plotas, m²
1	2	II. Kelių apsaugos zonos	3657
2	3	III. Geležinkelio kelių ir jų įrenginių apsaugos zona	6
3	26	XXVI. Miško naudojimo apribojimai	3657
4	65	V. Aerodromo apsaugos zonos	3657

Duomenys apie žemės sklypo servitusus			
Eilės Nr.	Servituto kodas	Nekilnojamojo turto registre įrašyto ar teritorijų planavimo dokumente nustatyto servituto pavadinimas ir rūšis	Servituto plotas, m²
-	-	-	-

Dokumenta elektroniniu parašu
pasirašė AUSRA GINAITIENĖ
Data: 2020-01-24 16:03:03
Paskirtis: Žemės sklypo ribos
pažymėtos kadaastro žemėlapyje.
Kadaastro Nr. 4630/0004:715

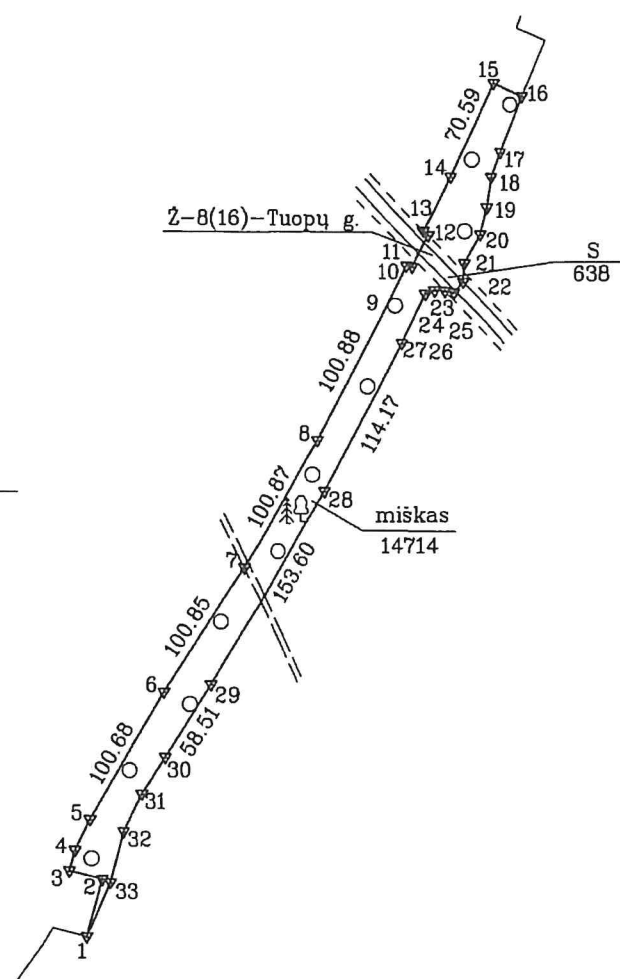


ŽEMĖS SKLYPO PLANAS M 1:5000
Sklypo plotas 14714 m²

Kadastro:	vietovė	Šveicarijos 4630	blokas	sklypas
	Žemės sklypo kadastro Nr.	4	6	3

Savivaldybė	Jonavos r.
Seniūnija	Šveicarijos
Gyvenamoji vietovė	Skarbinų k.
Gatvė, namo Nr.	Proj. skl. Nr. 50-4

Gretimybė	Gretimų žemės sklypo kadastro Nr.	Pastabos
1-15	4630/0004:0688	
15-1		Proj. skl. Nr. 50-1



Linijų anotacijų lentelė	
Gretimybė	Atstumas
1-2	40.40
2-3	22.76
3-4	14.43
4-5	23.24
5-6	33.12
6-7	4.12
7-8	24.06
8-9	4.20
9-10	41.45
10-11	22.31
11-12	41.25
12-13	18.39
13-14	21.12
14-15	18.85
15-16	22.59
16-17	12.70
17-18	9.76
18-19	6.31
19-20	7.15
20-21	6.32
21-22	37.35
22-23	29.68
23-24	28.68
24-25	35.72
25-26	40.29

SUTARTINIAI ŽENKLAI:

- ▼ Žemės sklypo pastovūs riboženkliai
- Žemės sklypo laikini taškai
- Žemės sklypo riba
- Drenažu nusausinta žemė
- Tvoros stulpas

X=6099000.00
Y=514500.00

Su pagal 2019 m. 05 mėn. 28 d. atliktą žemės sklypo ribų pažėnklinimą-parodymą parengtame žemės sklypo plane išbraižytomis ribomis ir apskaičiuotu žemės sklypo plotu sutinku:

VI. "Valstybinių miškų urėdija"
(žemės sklypo savininko (esamo arba būsimąjo) vardas, pavardė) (parašas) (data)

VŽF		VĮ VALSTYBĖS ŽEMĖS FONDAS	
Kauno žemėtvarkos ir geodezijos skyrius		K. Donelaičio 33, LT-44240 Kaunas, el. p. kaunas@vzf.lt, tel. Nr. 8 626 57194	
Pareigos	Parašas	Vardas, pavardė	Data
Grupės vadovas		Linas Dapkus	2019-05-29
Vyr. specialistė		Laimutė Kudirkienė	2019-05-29
Matininko kvalifikacijos pažymėjimo Nr.: 2M-M-1826			A.V.

ŽEMĖS SKLYPO PLANAS M 1:5000

Žemės sklypo plotas 14714 m²

Žemės sklypo kadastro numeris:	kodas				blokas				sklypas			
	4	6	3	0	0	0	0	4				

KOORDINAČIŲ ŽINIARAŠTIS

Koordinačių sistema: LKS-94							
Taško Nr.	Kodas	X	Y	Taško Nr.	Kodas	X	Y
1	R	6099196.67	514062.60				
2	R	6099235.71	514072.99				
3	R	6099241.56	514050.99				
4	R	6099255.51	514054.70				
5	R	6099276.51	514064.65				
6	R	6099363.62	514115.13				
7	R	6099448.56	514169.50				
8	R	6099535.90	514219.96				
9	R	6099625.57	514266.18				
10	R	6099655.24	514280.89				
11	R	6099654.34	514284.91				
12	R	6099675.90	514295.60				
13	R	6099678.84	514292.60				
14	R	6099715.98	514311.01				
15	R	6099779.99	514340.78				
16	R	6099771.14	514361.26				
17	R	6099732.97	514345.63				
18	R	6099715.85	514338.92				
19	R	6099694.96	514335.83				
20	R	6099676.68	514331.21				
21	R	6099656.94	514320.23				
22	R	6099644.26	514319.47				
23	R	6099636.80	514313.18				
24	R	6099637.80	514306.95				
25	R	6099638.32	514299.82				
26	R	6099635.97	514293.95				
27	R	6099602.34	514277.70				
28	R	6099501.15	514224.83				
29	R	6099368.70	514147.05				
30	R	6099319.10	514116.02				
31	R	6099293.94	514100.27				
32	R	6099268.20	514087.63				
33	R	6099233.64	514078.62				
Žemės sklypo centro koordinatės				Darbo LitPOS laikas			
Koordinačių sistema		Koordinatės X/Y		Data	2019-05-28	2019-05-28	
Valstybinė LKS-1994		X=6099508 Y=514213		Prisijungta	16:00	16:00	
				Atsijungta	19:00	19:00	
Žiniaraštį sudarė:		LAIMUTĖ KUDIRKIENĖ		2M-M-1826		2019-05-29	
		v. pavardė		kval. paž. nr.		parašas	data


Ištrauka iš Lietuvos Respublikos administracinių nusižengimų kodekso:
112 straipsnis. Nuolatinių žemėnaudos riboženklių sunaikinimas arba sugadinimas
užtraukia baudą nuo septynių dešimt iki vieno šimto keturių dešimt eurų.



Duomenys apie žemės sklypui nustatytas specialiąsias žemės naudojimo sąlygas			
Eilės Nr.	Specialiosios žemės naudojimo sąlygos kodas	Specialiosios žemės naudojimo sąlygos pavadinimas	Teritorijos, kurioje turi būti taikoma specialioji žemės naudojimo sąlyga, plotas, m²
1	2	II. Kelių apsaugos zonos	14714
2	3	III. Geležinkelio kelių ir jų įrenginių apsaugos zona	7439
3	23	XXIII. Naudingųjų iškasenų telkiniai	5592
4	26	XXVI. Miško naudojimo apribojimai	14714
5	65	V. Aerodromo apsaugos zonos	14714

Duomenys apie žemės sklypo servitutus			
Eilės Nr.	Servituto kodas	Nekilnojamojo turto registre įrašyto ar teritorijų planavimo dokumente nustatyto servituto pavadinimas ir rūšis	Servituto plotas, m²
1	203	Kelio servitutas - teisė važiuoti transporto priemonėmis (tarnaujantis)	638

Žemės sklypo išdėstymo schema



ŽEMĖS SKLYPO PLANAS M 1:5000

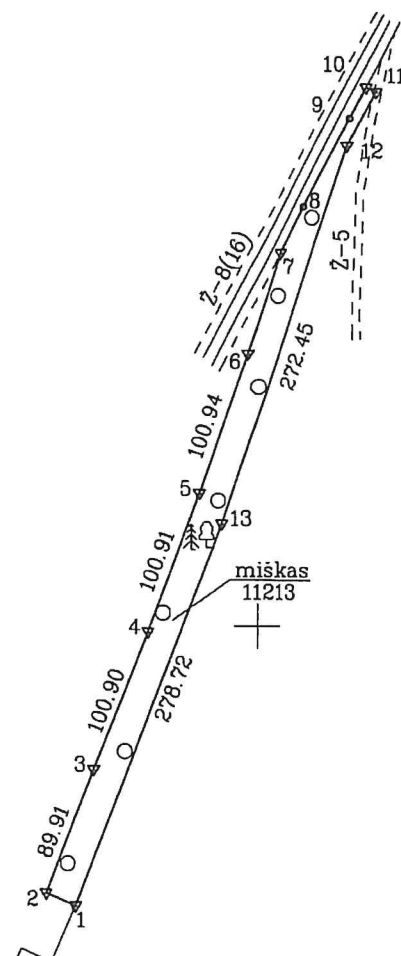
Sklypo plotas 11213 m²

Kadastro:	vietovė	Šveicarijos 4630	blokas	sklypas
	Žemės sklypo kadastro Nr.	4 6 3 0	0 0 0 4	

Savivaldybė	Jonavos r.
Seniūnija	Šveicarijos
Gyvenamoji vietovė	Skarbinų k.
Gatvė, namo Nr.	Proj. skl. Nr. 50-5

Gretimybė	Gretimo žemės sklypo kadastro Nr.	Pastabos
1-7	4630/0004:0668	
7-10		Šveicarijos sen. 16 m pl. kelias
10-1		Proj. skl. Nr. 50-1

Linijų anotacijų lentelė	
Gretimybė	Atstumas
1-2	21.95
6-7	72.44
7-8	35.44
8-9	68.16
9-10	23.92
10-11	7.17
11-12	41.51



X=6100000.00
Y=5150000.00

Su pagal 2019 m. 05 mėn. 28 d. atliktą žemės sklypo ribų paženklinimą-parodymą parengtame žemės sklypo plane išbraižytais ribomis ir apskaičiuotu žemės sklypo plotu sutinku:

Vl. "Valstybinių miškų urėdija"
(žemės sklypo savininko (esamo arba būsimąjo) vardas, pavardė) (parašas) (data)

SUTARTINIAI ŽENKLAI:

- ▼ Žemės sklypo pastovūs riboženkliai
- Žemės sklypo laikini taškai
- Žemės sklypo riba
- Drenažu nusausta žemė
- Tvoros stulpas

VŽF		VĮ VALSTYBĖS ŽEMĖS FONDAS	
Kauno žemėtvarkos ir geodezijos skyrius		K. Donelaičio 33, LT-44240 Kaunas, el. p. kaunas@vzf.lt, tel. Nr. 8 628 57184	
Pareigos	Parašas	Vardas, pavardė	Data
Grupės vadovas		Linas Dapkus	2019-05-29
Vyr. specialistas		Laimutė Kudirkienė	2019-05-29
Matininko kvalifikacijos pažymėjimo Nr.: 2M-M-1826			AV.

Dokumentą elektroniniu parašu
pasirašė JOLANTA
GATAVECKIENĖ
Data: 2019-07-03 09:08:38
Paskirtis: Byla patikrinta

Dokumentą elektroniniu parašu
pasirašė RAMINTA AUKSAITIENĖ
Data: 2019-07-03 14:55:02
Paskirtis: Byla suderinta

ŽEMĖS SKLYPO PLANAS M 1:5000

Žemės sklypo plotas 11213 m²

Žemės sklypo kadastro numeris:	kodas				blokas				sklypas		
	4	6	3	0	0	0	0	4			

KOORDINAČIŲ ŽINIARAŠTIS

[illegible]

Ištrauka iš Lietuvos Respublikos administracinių nusižengimų kodekso:
112 straipsnis. Nuolatinių žemėnaudos riboženklų sunaikinimas arba sugadinimas
užtraukia baudą nuo septyniiasdešimt iki vieno šimto keturiiasdešimt eurų.



π 7 0 9 8 3 6 1 6 9 9 π

Duomenys apie žemės sklypui nustatytas specialiąsias žemės naudojimo sąlygas

Eilės Nr.	Specialiosios žemės naudojimo sąlygos kodas	Specialiosios žemės naudojimo sąlygos pavadinimas	Teritorijos, kurioje turi būti taikoma specialioji žemės naudojimo sąlyga, plotas, m ²
1	2	II. Kelių apsaugos zonos	11213
2	3	III. Geležinkelio kelių ir jų įrenginių apsaugos zona	3728
3	23	XXIII. Naudingųjų iškasenų telkiniai	11213
4	26	XXVI. Miško naudojimo apribojimai	11213
5	65	V. Aerodromo apsaugos zonos	11213

Duomenys apie žemės sklypo servitutus

Eilės Nr.	Servituto kodas	Nekilnojamojo turto registre įrašyto ar teritorijų planavimo dokumente nustatyto servituto pavadinimas ir rūšis	Servituto plotas, m²
-	-	-	-

Dokumentą elektroniniu parašu
pasirašė AUSRA GINAITIENĖ
Data: 2020-01-24 15:46:00
Paskirtis: Žemės sklypo ribos
pažymėtos kadastro žemėlapyje.
Kadastro Nr. 4630/0004:718

Žemės sklypo išdėstymo schema

Skrabinų k.

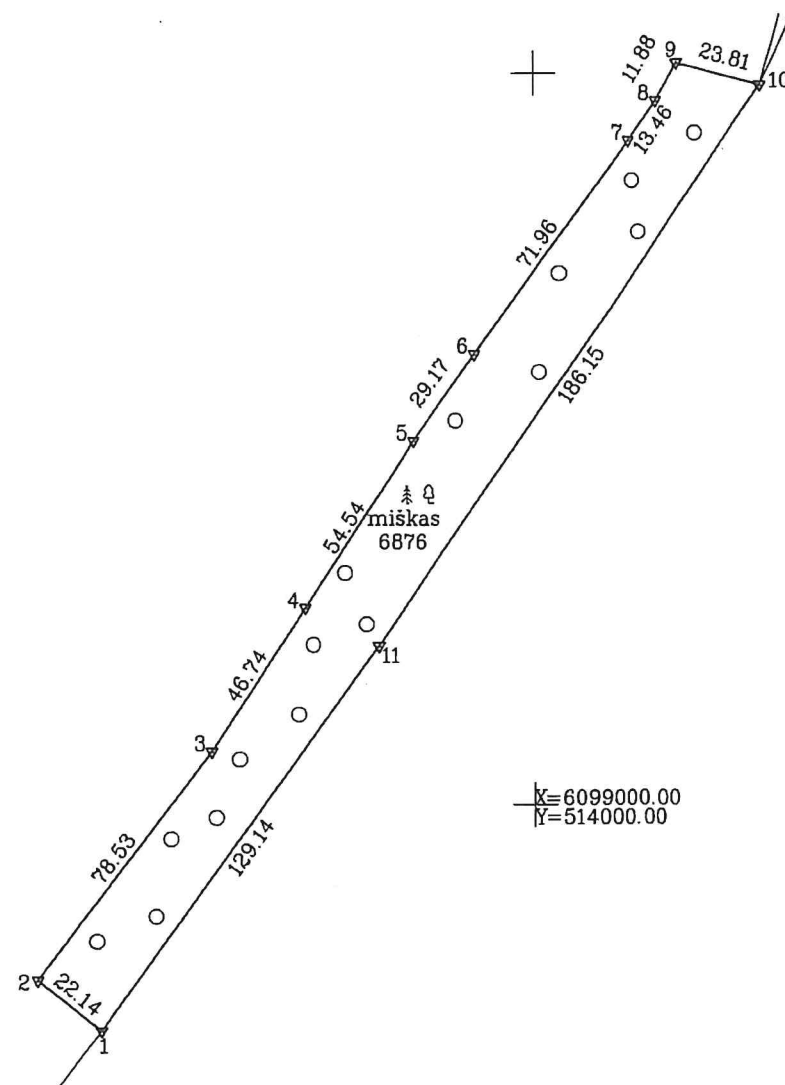
Skl.Nr. 50-3

ŽEMĖS SKLYPO PLANAS M 1:2000
Sklypo plotas 6876 m²

Kadastro:	vietovė	Šveicarijos 4630	blokas	sklypas
	Žemės sklypo kadastro Nr.	4 6 3 0 0 0 0 4		

Savivaldybė	Jonavos r.
Seniūnija	Šveicarijos
Gyvenamoji vietovė	Skarbinų k.
Galvė, namo Nr.	Proj. skl. Nr. 50-3

Gretimybė	Gretimo žemės sklypo kadastro Nr.	Pastabos
1-10	4630/0004:0688	
10-1		Proj. skl. Nr. 50-1



X=6099000.00
Y=514000.00

Su pagal 2019 m. 05 mėn. 28 d. atliktą žemės sklypo ribų paženklinimą-parodymą parengtame žemės sklypo plane išbraižytomis ribomis ir apskaičiuotu žemės sklypo plotu sutinku:

VI "Valstybinių miškų urėdija"
(žemės sklypo savininko (esamo arba būsimąjo) vardas, pavardė) (parašas) (data)

SUTARTINIAI ŽENKLAI:

- ▼ Žemės sklypo pastovūs riboženkliai
- Žemės sklypo laikini taškai
- Žemės sklypo riba
- Drenažu nusausta žemė
- Tvoros stulpas

		VĮ VALSTYBĖS ŽEMĖS FONDAS Kauno žemėtvarkos ir geodezijos skyrius K. Donelaičio 33, LT-44240 Kaunas, el. p. kaunas@vzf.lt, tel. Nr. 8 628 57194	
Pareigos	Parašas	Vardas, pavardė	Data
Grupės vadovas		Linas Dapkus	2019-05-29
Vyr. specialistė		Laimutė Kudirkienė	2019-05-29
Matininko kvalifikacijos pažymėjimo Nr.: 2M-M-1826			A.V.

Dokumentą elektroniniu parašu
pasirašė RAMINTA AUKSAITIENĖ
Data: 2019-07-03 14:52:22
Paskirtis: Byla suderinta

Žemės sklypo plotas 6876 m²

Žemės sklypo kadastro numeris:	kodas				blokas				sklypas		
	4	6	3	0	0	0	0	4			

[illegible]

* 2 0 9 8 3 5 6 9 8 1 *

Duomenys apie žemės sklypui nustatytas specialiąsias žemės naudojimo sąlygas


Eilės Nr.	Specialiosios žemės naudojimo sąlygos kodas	Specialiosios žemės naudojimo sąlygos pavadinimas	Teritorijos, kurioje turi būti taikoma specialioji žemės naudojimo sąlyga, plotas, m ²
1	2	II. Kelių apsaugos zonos	6876
2	3	III. Geležinkelio kelių ir jų įrenginių apsaugos zona	77
3	26	XXVI. Miško naudojimo apribojimai	6876
4	65	V. Aerodromo apsaugos zonos	6876

Duomenys apie žemės sklypo servitutus

Eilės Nr.	Servituto kodas	Nekilnojamojo turto registre įrašyto ar teritorijų planavimo dokumente nustatyto servituto pavadinimas ir rūšis	Servituto plotas, m²
-	-	-	-

Dokumentą elektroniniu parašu
pasirašė AUSRA GINAITIENĖ
Data: 2020-01-24 15:58:05
Paskirtis: Žemės sklypo ribos
pažymėtos kadastro žemėlapyje.
Kadastro Nr. 4630/0004:716

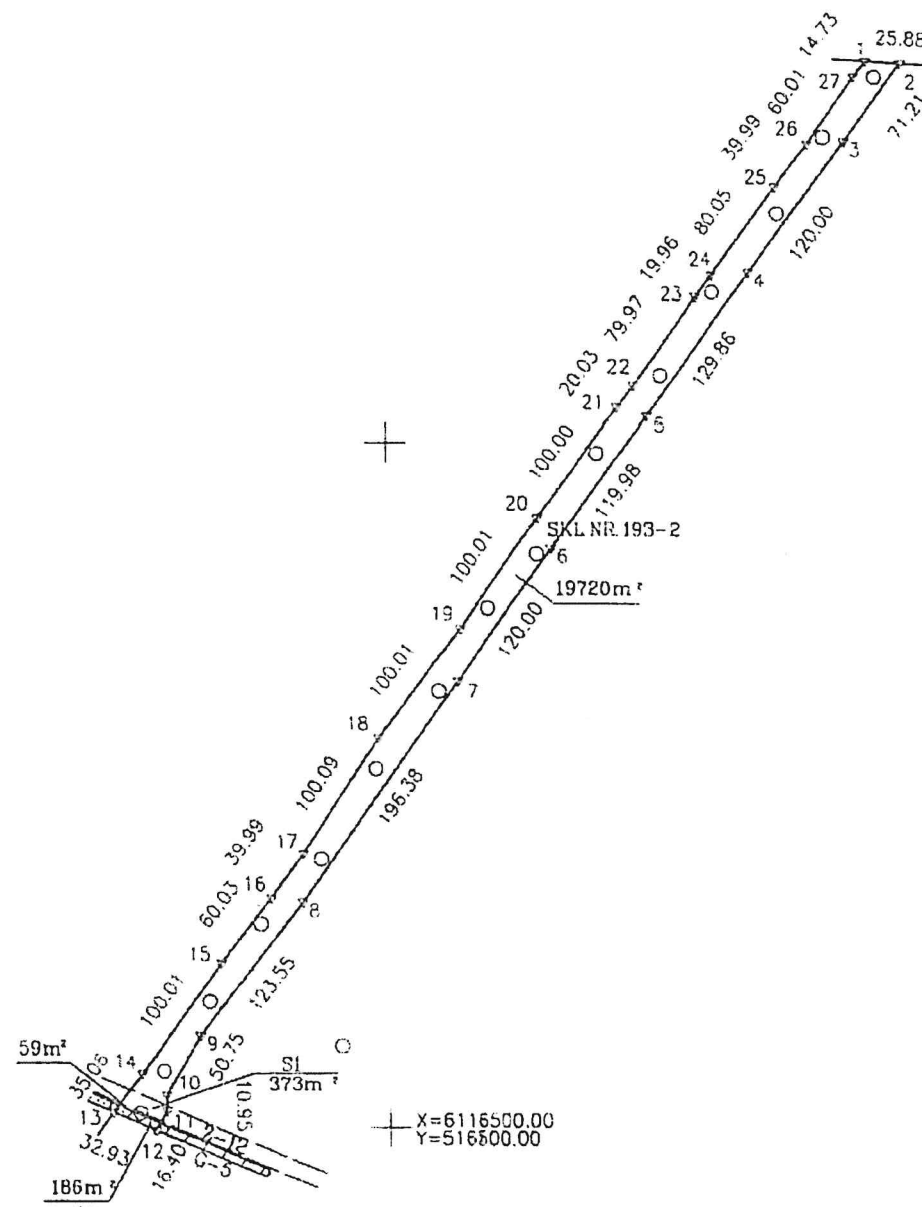
ŽEMĖS SKLYPO PLANAS M 1:5000
Sklypo plotas 20338 m²




Kadastro:	vietovė	Žeminių 4640				blokas				sklypas			
Žemės sklypo kadastro Nr.		4	6	4	0	0	0	0	3				

Savivaldybė	Jonavos
Seniūnija	Želmių
Gyvenamoji vieta	Prockų k.
Gatvė, namo Nr.	Sk1 Nr.193-2

Gretimybė	Gretimo žemės sklypo kadastro Nr.	Pastabas
1-2		Valstybinė žemė
2-12		Skł.Nr.193-1
12-13		Skł.Nr.192-2
13-1	4640/0003:240	



SUTARTINIAI ŽENKLAI

- žemės sklypo pastovus riboženkliai
 drenazu nusausinta žemė

Su pagal 2019 m. gegužės mėn. 29 d. atliktą žemės sklypo ribų paženklinimą-parodymą parengtame žemės sklypo plane išbraižytais ribomis ir apskaičiuotu žemės sklypo plotu sutinku:

Lietuvos Respublika



patikėtinis Valstybės įmonė Valstybinė miškų urėdija
(įrašyti slėpio sąrašiko (esamo arba būtinumo) vardas, pavardė) (parašas)

(name) (date)



VI VALSTYBĖS ŽEMĖS FONDAS

Kauno žemėtvarkos ir geodezijos skyrius
K. Donskijio 33, LT-44240 Kaunas, el. p. kaunas@vivil.lt tel. Nr. 8 620 57124

Parcigos	Parašas	Vardas, pavardė	Data
Grupės vadovas		Linas Dopkus	2019-05-05
Vyr. specialistė		Gintarė Dzikaite	2019-05-05

Matininko kvalifikacijos pažymėjimo Nr.: 2M-M-154

AY.

Dokumentą elektroniniu parašu
pasirašė JOLANTA
GATAVECKIENĖ
Data: 2019-07-18 15:35:04
Paskirtis: Byla patikrinta

Dokumentą elektroniniu parašu
pasirašė SAULIUS VAIŠVILA
Data: 2019-07-23 10:55:11
Paskirtis: Byla suderinta

ŽEMĖS SKLYPO PLANAS M 1:5000

Žemės sklypo plotas 20338 m²

Žemės sklypo kadastro numeris:	kodas				blokas				sklypas		
	4	6	4	0	0	0	0	3			

KOORDINAČIŲ ŽINIARAŠTIS

[illegible]

Ištrauka iš Lietuvos Respublikos administracinių nusižengimų kodekso:
112 straipsnis. Nuolatinių žemėnaudos riboženklų sunaikinimas arba sugadinimas
užtraukia baudą nuo septyniasdešimt iki vieno šimto keturiasdešimt eurų.



* 2 0 9 8 4 1 9 1 3 7 *

Duomenys apie žemės sklypui nustatytas specialiąsias žemės naudojimo sąlygas

Eilės Nr.	Specialiosios žemės naudojimo sąlygos kodas	Specialiosios žemės naudojimo sąlygos pavadinimas	Teritorijos, kurioje turi būti taikoma specialioji žemės naudojimo sąlyga, plotas, m ²
1	2	II. Kelių apsaugos zonos	20338
2	3	III. Geležinkelio kelių ir jų įrenginių apsaugos zona	12767
3	21	XXI. Žemės sklypai, kuriuose įrengtos valstybei priklausančios melioracijos sistemos bei įrenginiai	186
4	26	XXVI. Miško naudojimo apribojimai	19965

Duomenys apie žemės sklypo servitutus

Eilės Nr.	Servituto kodas	Nekilnojamojo turto registre įrašyto ar teritorijų planavimo dokumente nustatyto servituto pavadinimas ir rūšis	Servituto plotas, m²
1	114	Kelio servitutas - teisė važiuoti transporto priemonėmis, naudotis pėsčiųjų taku, varyti galvijus (viešpataujantis) žemės sklype Nr.193-1	373
2	214	Kelio servitutas - teisė važiuoti transporto priemonėmis, naudotis pėsčiųjų taku, varyti galvijus (tarnaujantis)	373

Dokumentą elektroniniu parašu
pasirašė IEVA BEKEŠIUTĖ
Data: 2020-02-06 15:24:18
Paskirtis: Žemės sklypo ribos
pažymėtos kadaastro žemėlapyje.
Kadastras Nr. 4640/0003:510